LOS CENTINELAS DE LA LLANURA

CASTILLOS Y TORRES DE LA PROVINCIA DE ALBACETE

01 EL CAMPO DE HELLÍN

JOSÉ LUIS SIMÓN GARCÍA
UNIVERSIDAD DE ALICANTE

DIPUTACIÓN DE ALBACETE

ALuex Asociación de ALumnos de la Universidad de la Experiencia

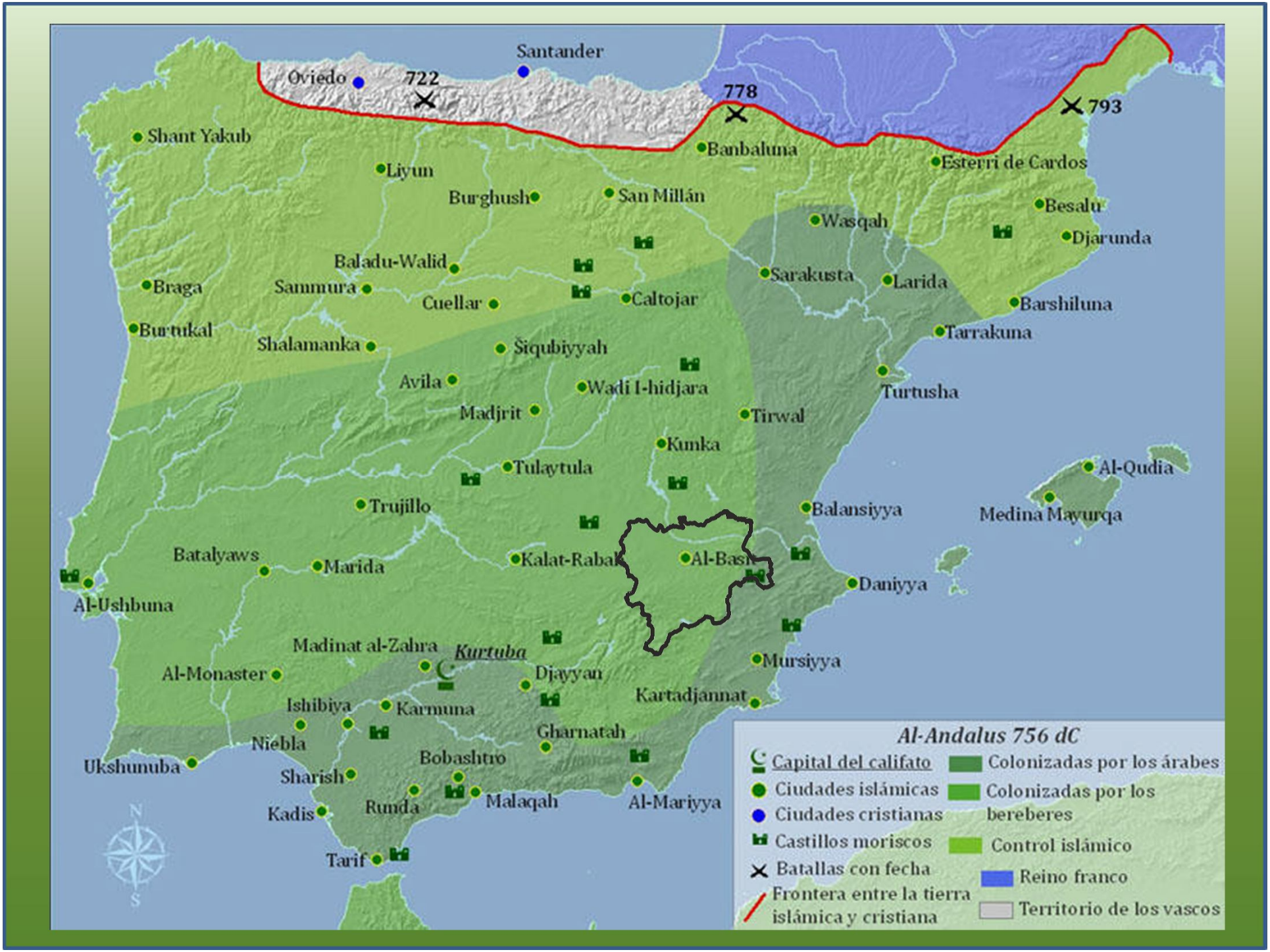
Santander
Oviedo
722
778
793
Shant Yakub
Banbaluna
Esterri de Cardos
Liyun
Burghush
San Millán
Besalu
Wasqah
Djarunda
Baladu-Walid
Sarakusta
Larida
Braga
Sammura
Cuellar
Caltojar
Barshiluna
Burtukal
Tarrakuna
Shalamanka
Šiqubiyyah
Avila
Wadi l-hidjara
Turtusha
Madjrit
Tirwal
Kumka
Tulaytula
Al-Qudia
Trujillo
Balansiyya
Medina Mayurqa
Batalyaws
Marida
Kalat-Rabah
Al-Basi
Daniyya
Al-Ushbuna
Madinat al-Zahra
Kurtuba
Mursiyya
Djayyan
Al-Monaster
Kartadjannat
Ishibiya
Karmuna
Gharnatah
Niebla
Bobashtro
Ukshunuba
Sharish
Malaqah
Al-Mariyya
Kadis
Runda
Tarif
N
S
Al-Andalus 756 dC
Capital del califato
Ciudades islámicas
Ciudades cristianas
Castillos moriscos
Batallas con fecha
Frontera entre la tierra islámica y cristiana
Colonizadas por los árabes
Colonizadas por los bereberes
Control islámico
Reino franco
Territorio de los vascos

1.- El espacio geográfico

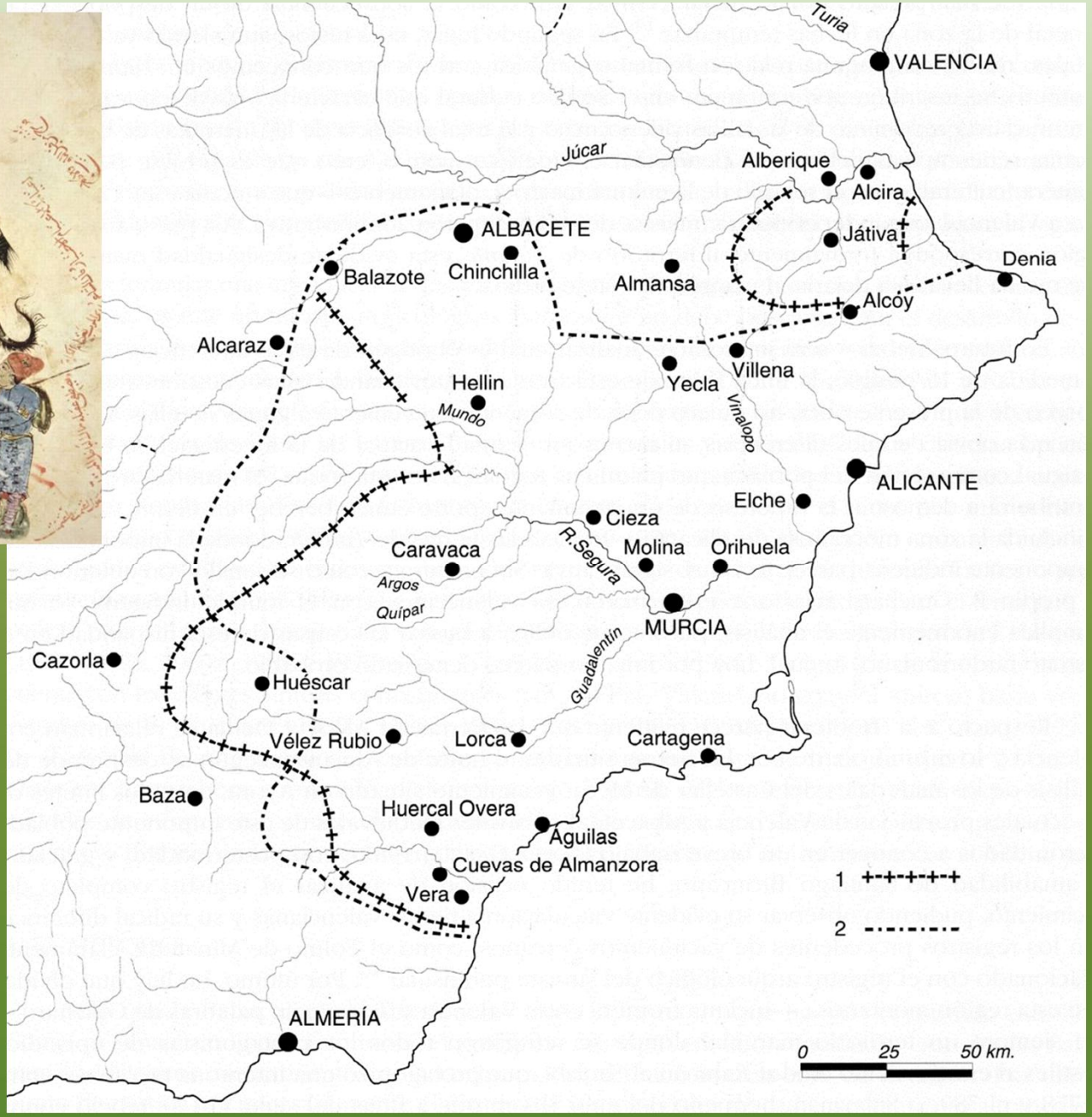
Turia
VALENCIA
Júcar
Alberique
Alcira
Játiva
Denia
ALBACETE
Chinchilla
Balazote
Almansa
Alcoy
Alcaraz
Villena
Yecla
Hellin
Mundo
Vinalopo
ALICANTE
Elche
Cieza
Caravaca
R.Segura
Molina
Orihuela
Argos
Quípar
MURCIA
Guadalentín
Cazorla
Huéscar
Vélez Rubio
Lorca
Cartagena
Baza
Huercal Overa
Águilas
Cuevas de Almanzora
Vera
1
2
ALMERÍA
0
25
50 km.

EL TOLMO DE MINATEDA (HELLÍN)

Madinat *Iyyu(h) al-Sahal (El Tolmo de Minateda)*

Planta con las estructuras documentadas visigodas y emirales en el denominado Corte 60

Hallazgos cerámicos durante la excavación de una vivienda de época islámica

Inhumación de época islámica documentada en el Tolmo de Minateda

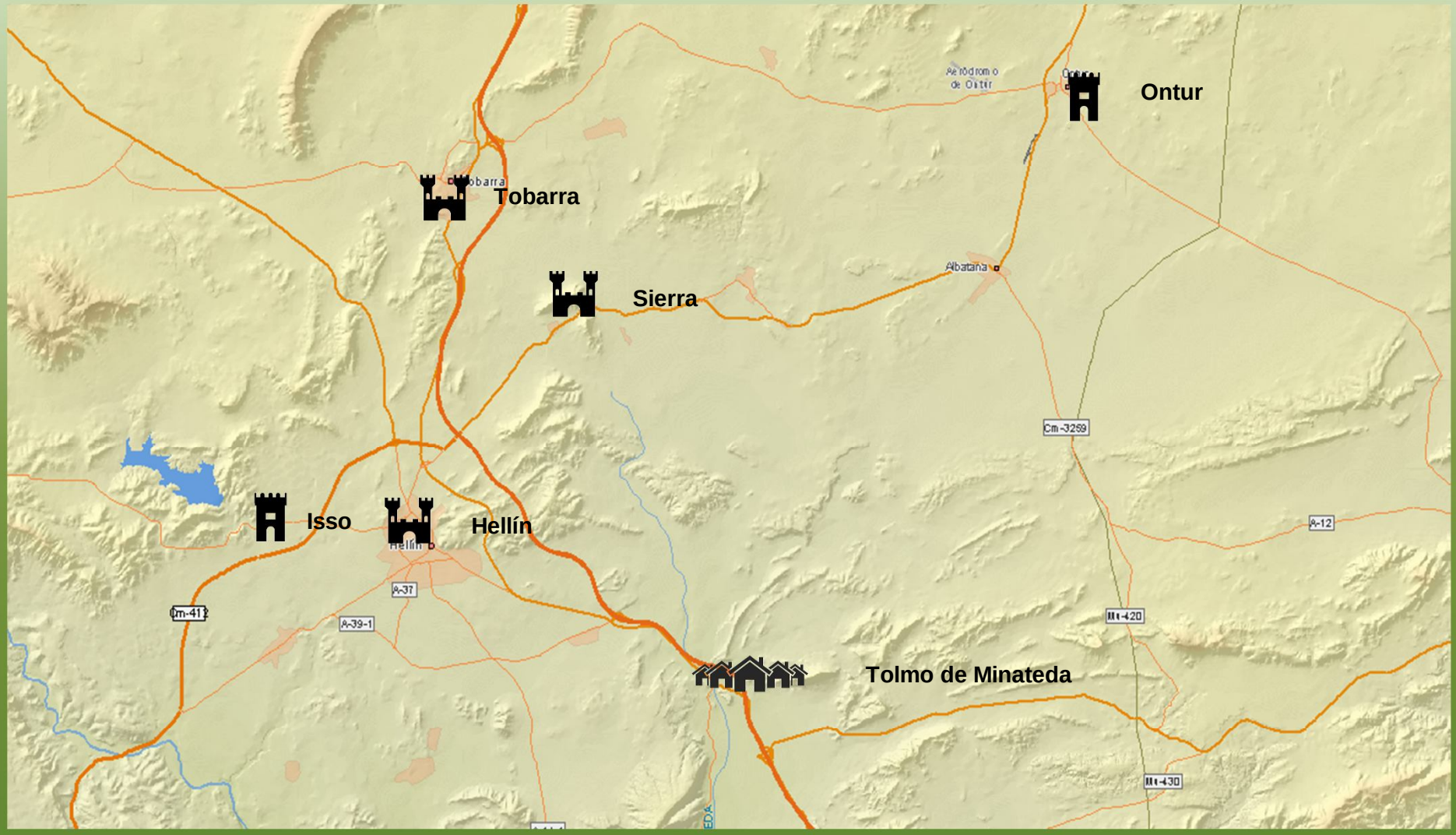
Ontur
Tobarra
Sierra
Albatana
Cm-3259
Isso
Hellín
A-37
A-39-1
Cm-412
A-12
Mt-420
Tolmo de Minateda
Mt-430

EL CASTILLO DE HELLÍN *Ḥiṣn Fºlyºn o Falyán*


T.1
T.2
T.3
T.14
L.14
L.1
T.13
A.1
L.2
T.12
L.11
T.7
T11
L.10
L.9
L.8
L.7
T.10
T.9
T.8
EL CASTILLO Municipio: HELLÍN DIBUJADO JOSÉ LUÍS SIMÓN GARCÍA. ESCALA:
0
25 m

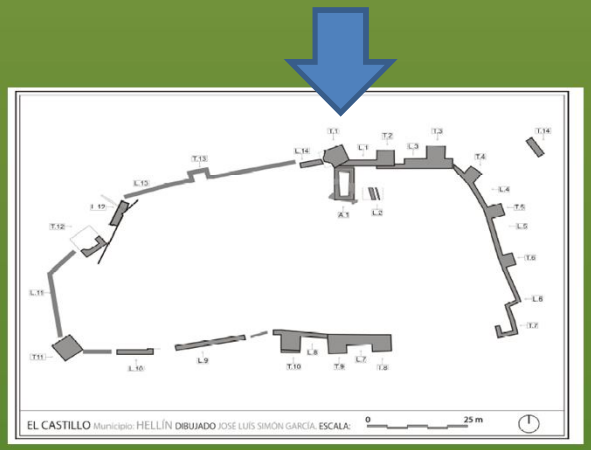
T.1
T.2
T.3
T.14
T.13
L.14
L.1
L.3
T.4
L.15
L.4
L.12
A.1
L.2
T.5
T.12
L.5
T.6
L.11
L.6
T.7
T.11
L.10
L.9
T.10
L.8
T.9
L.7
T.8
EL CASTILLO Municipio: HELLÍN DIBUJADO JOSÉ LUÍS SIMÓN GARCÍA ESCALA:
0
25 m

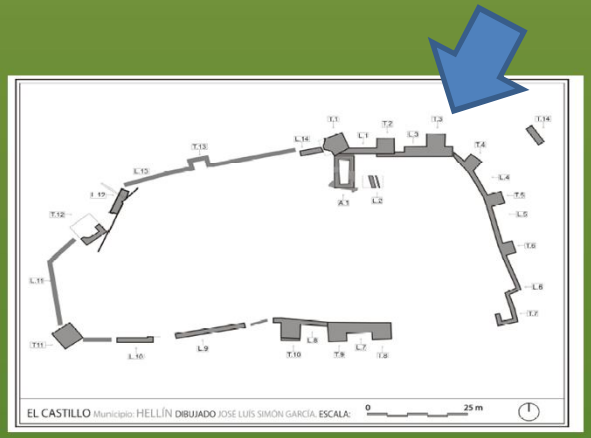
T.1
T.2
T.3
T.14
T.13
L.14
L.1
L.3
T.4
L.15
L.4
L.12
A.1
L.2
T.5
T.12
L.5
T.6
L.11
L.6
T.7
T.11
L.10
L.9
T.10
L.8
T.9
L.7
T.8
EL CASTILLO Municipio: HELLÍN DIBUJADO JOSÉ LUÍS SIMÓN GARCÍA ESCALA:
0
25 m

CALLE
POSO

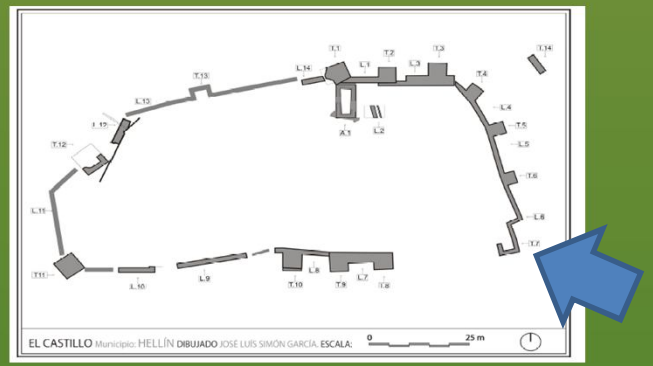
EL CASTILLO Municipio: HELLÍN DIBUJADO JOSÉ LUIS SIMÓN GARCÍA ESCALA: 0 25 m

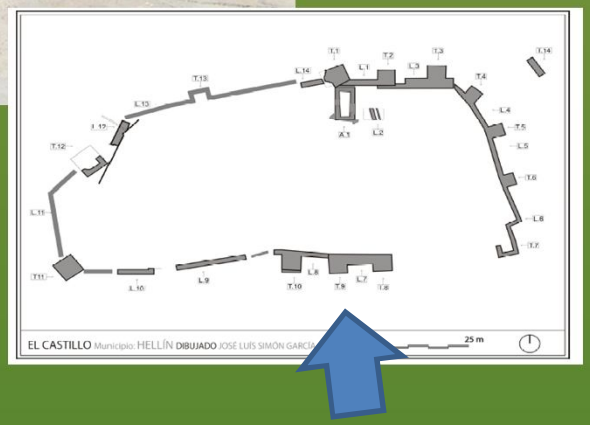
EL CASTILLO Municipio: HELLÍN DIBUJADO JOSÉ LUÍS SIMÓN GARCÍA
25 m

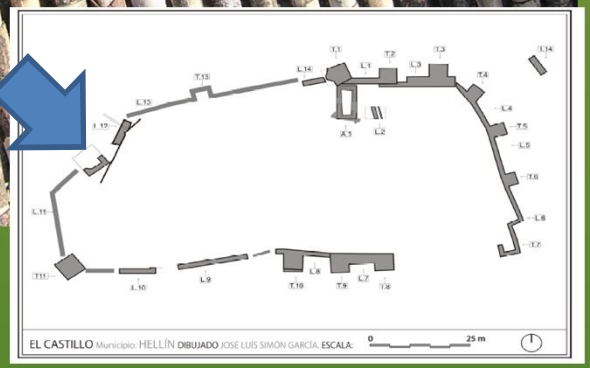
EL CASTILLO Municipio: HELLÍN DIBUJADO JOSE LUIS SIMÓN GARCÍA ESCALA:
0
25 m

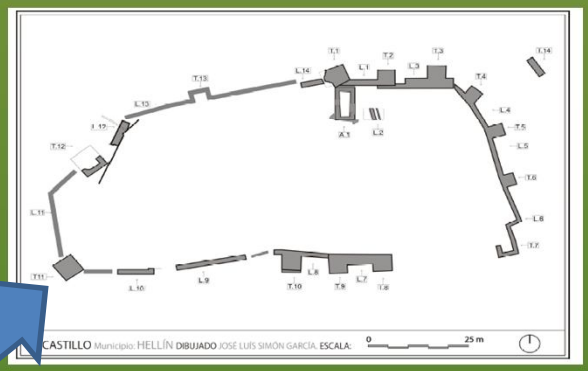
CASTILLO Municipio: HELLÍN DIBUJADO JOSÉ LUÍS SIMÓN GARCÍA. ESCALA:
0
25 m

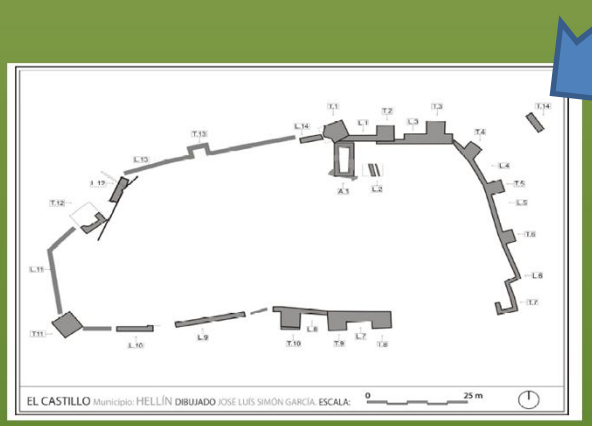
T.1
T.2
T.3
T.14
T.13
L.14
L.1
L.3
T.4
L.13
L.4
L.12
T.5
L.5
L.11
T.6
L.6
T.7
T.11
L.10
L.9
T.10
T.9
L.7
T.8
EL CASTILLO Municipio: HELLÍN DIBUJADO JOSÉ LUIS SIMÓN GARCÍA. ESCALA:
0
25 m

EL CASTILLO DE TOBARRA ***Ḥiṣn Tubarra*** Yagub Ibn Jalid, Al-Tubarri,

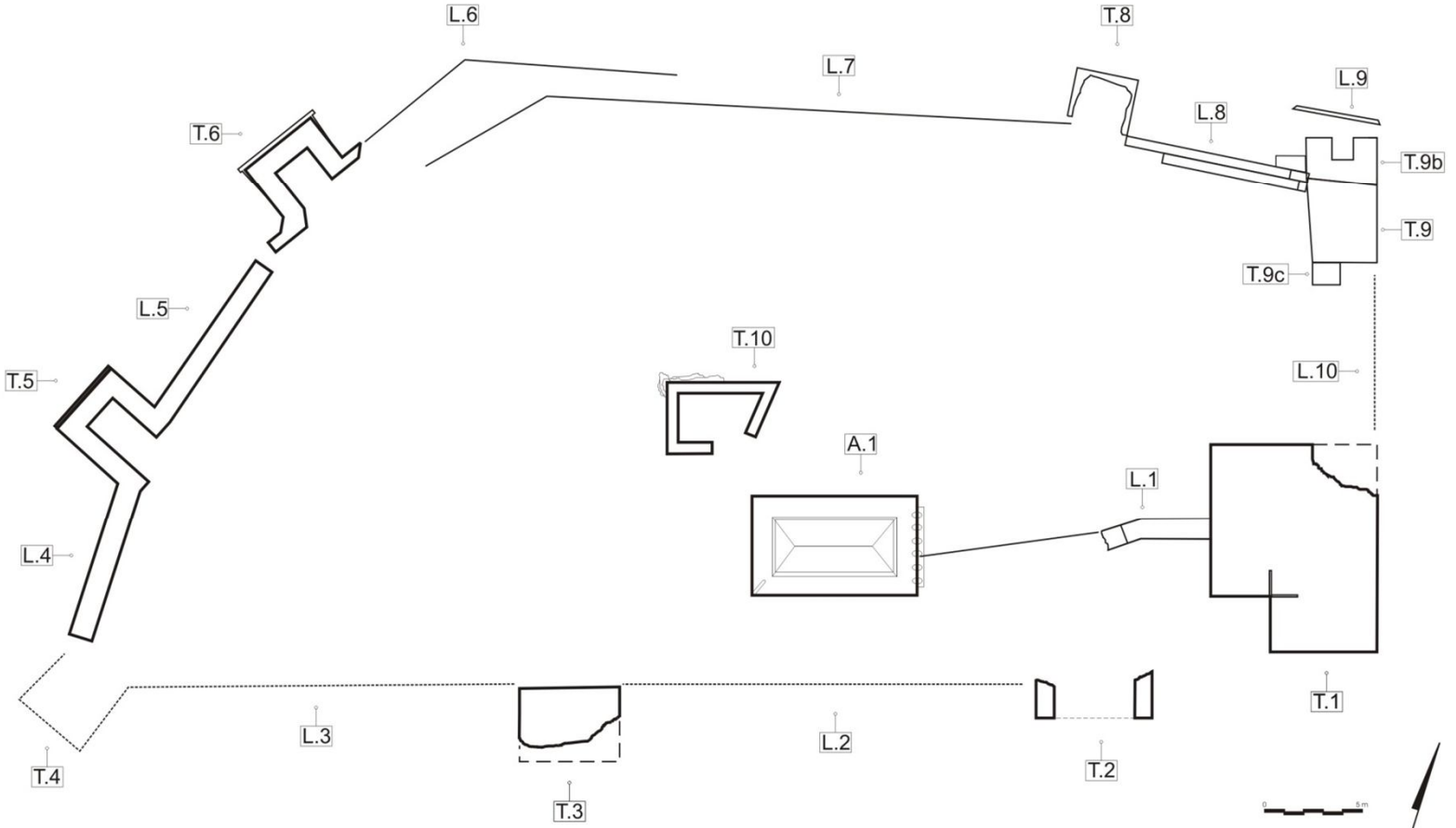

Proyecto: CASTILLO DE TOBARRA		**Promotor:** Instituto de Estudios Albacetenses don Juan Manuel
Situación: TOBARRA (ALBACETE)	**Arqueólogo planimetría:** JOSÉ LUIS SIMÓN GARCÍA	**Expediente:** 03/05-AB
Descripción: PLANTA GENERAL	**Fecha:** 11-05-05	
	Plano: 1	
	Escala: 1/300	

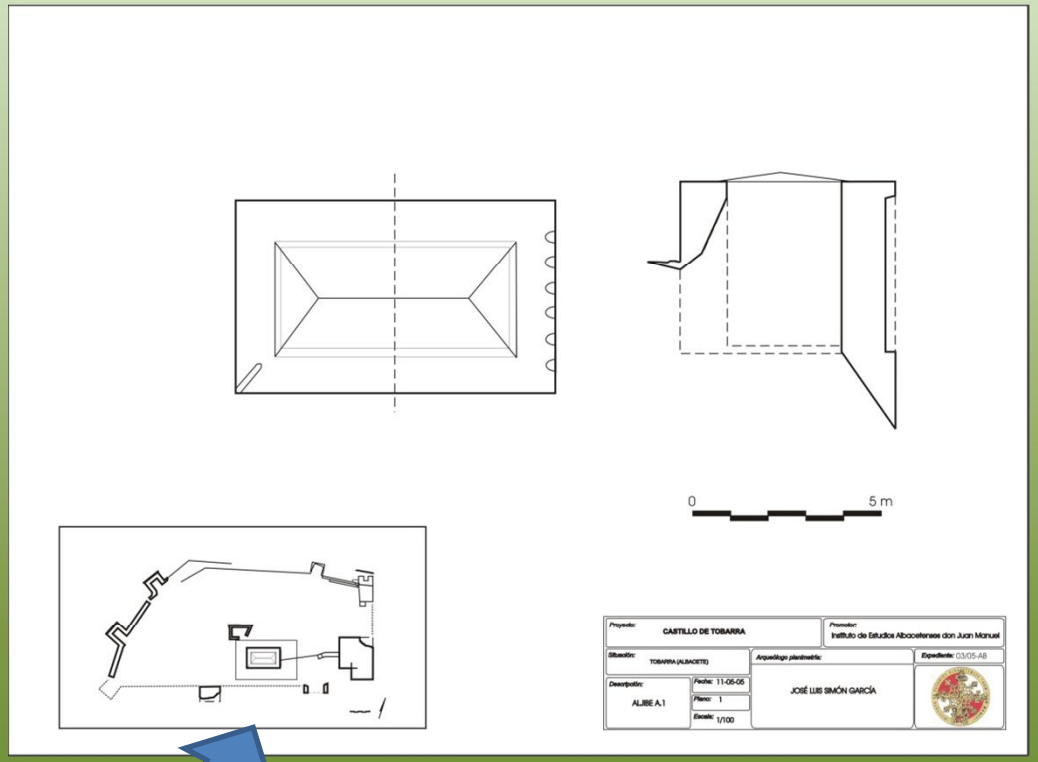
0
5 m
Proyecto: CASTILLO DE TOBARRA
Promotor: Instituto de Estudios Albacetenses don Juan Manuel
Situación: TOBARRA (ALBACETE)
Arqueólogo planimetría:
Expediente: 03/05-AB
Descripción: ALJIBE A.1
Fecha: 11-05-05
Plano: 1
Escala: 1/100
JOSÉ LUIS SIMÓN GARCÍA

EL CASTILLO DE SIERRA *Ḥiṣn*

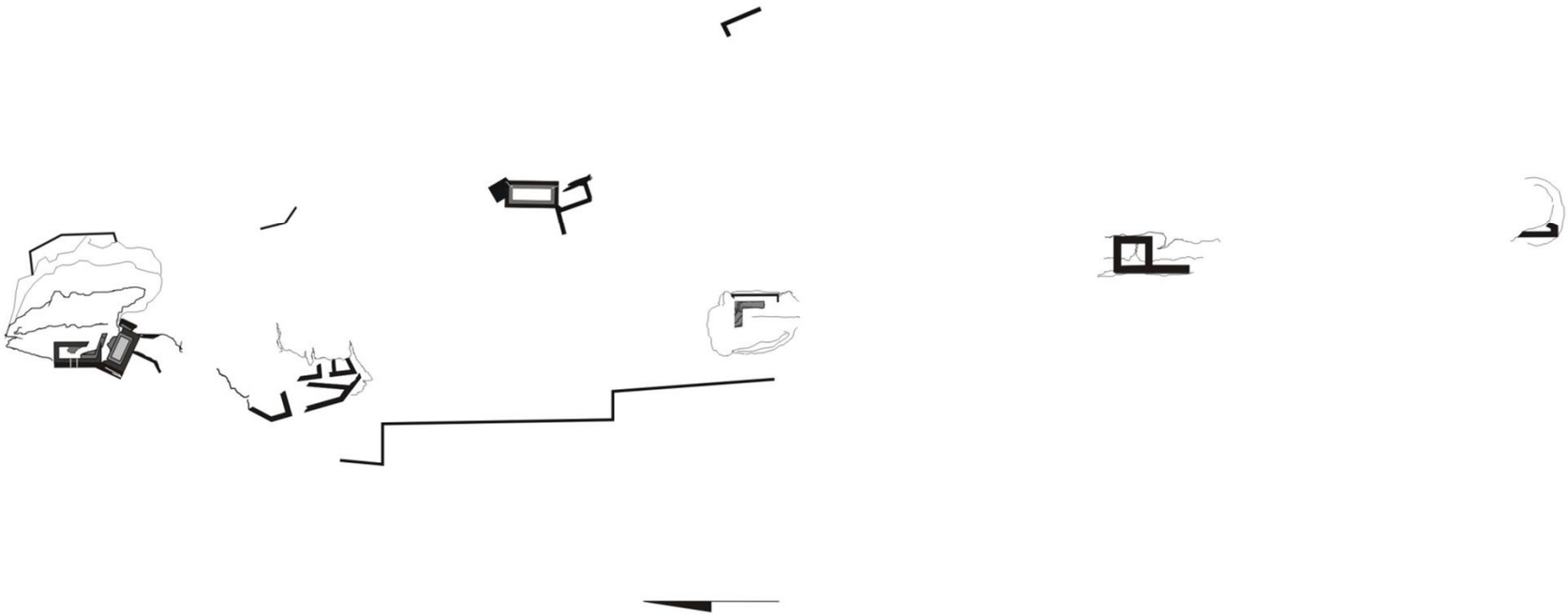

Proyecto: CASTILLO DE SIERRA		**Promotor:** Instituto de Estudios Albacetenses don Juan Manuel	
Situación: TOBARRA (ALBACETE)		**Arqueólogo planimetría:** JOSÉ LUIS SIMÓN GARCÍA	**Expediente:** 02/05-AB
Descripción: PLANTA GENERAL	**Fecha:** 11-05-05		
	Plano: 1		
	Escala:		

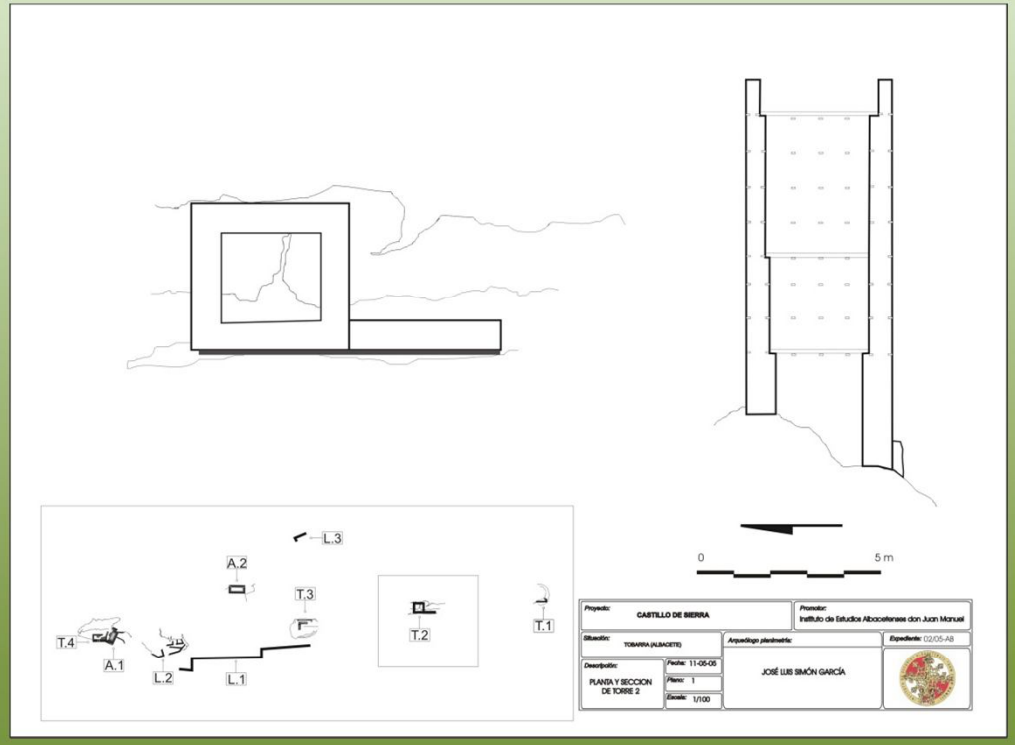
L.3
A.2
T.3
T.4
A.1
L.2
L.1
T.2
T.1
0
5 m
Proyecto: CASTILLO DE BIERRA
Promotor: Instituto de Estudios Albacetenses don Juan Manuel
Situación: TOBARRA (ALBACETE)
Arqueólogo planimetría: JOSÉ LUIS SIMÓN GARCÍA
Expediente: 02/05-A8
Descripción: PLANTA Y SECCION DE TORRE 2
Fecha: 11-05-05
Plano: 1
Escala: 1/100

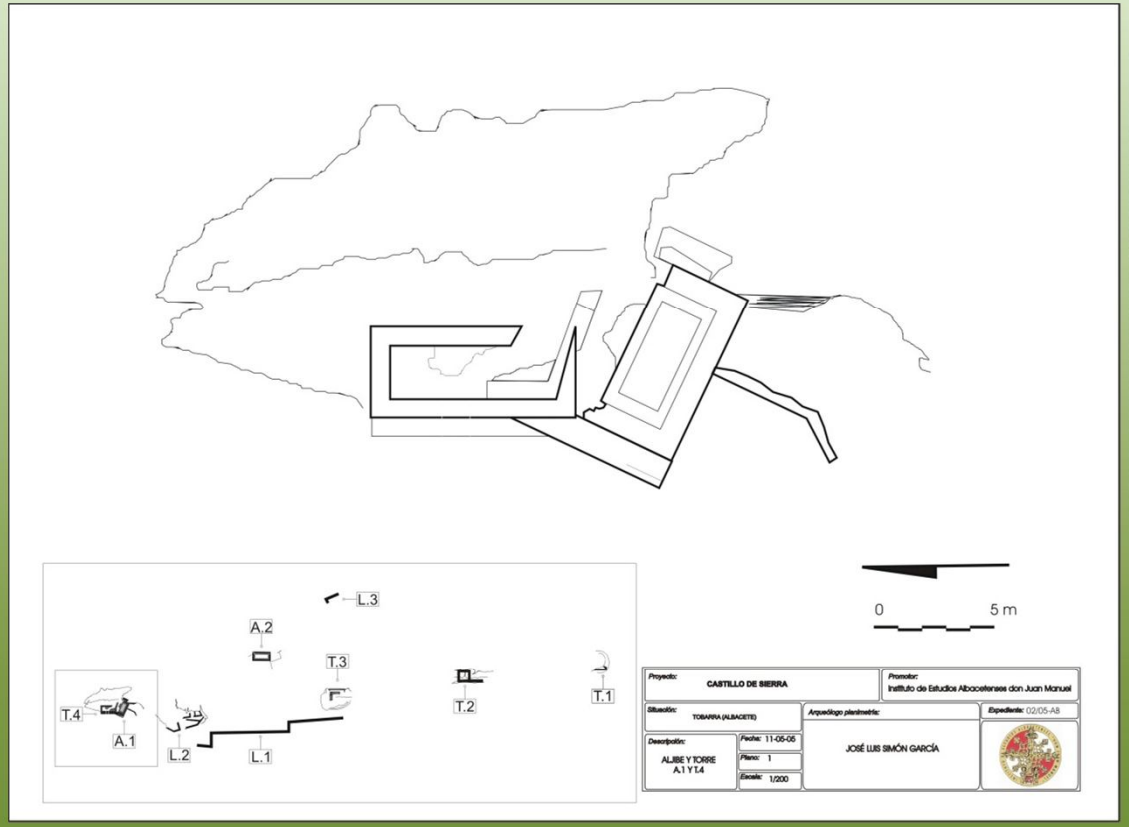
L.3
A.2
T.3
T.4
A.1
L.2
L.1
T.2
T.1
0
5 m
Proyecto: CASTILLO DE SIERRA
Promotor: Instituto de Estudios Albacetenses don Juan Manuel
Situación: TOBARRA (ALBACETE)
Arqueólogo planimetría: JOSÉ LUIS SIMÓN GARCÍA
Expediente: 02/05-A8
Descripción: ALJIBE Y TORRE A.1 Y T.4
Fecha: 11-05-05
Plano: 1
Escala: 1/200

IMPRIME: GRÁFICAS RUIZ S.L. D.L. AB-433/2008 AÑO 2008 COLECCIÓN DOCUMENTAL ALBACETENSE - DOCUMENTO Nº 3

Carta de Compraventa otorgada por el moro Aboaballa, hijo del alcayat de Albacete, de la aldea de Sierra, junto a Hellín y Tobarra, que el rey le concedió, a favor del concejo de Alcaraz. Jerez, 6 de marzo, 1268.

INSTITUTO DE ESTUDIOS ALBACETENSES
"DON JUAN MANUEL"
DE LA EXCMA. DIPUTACIÓN DE ALBACETE

DIPUTACIÓN DE ALBACETE



Su adscripción a Tobarra parece remontarse al siglo XIV, pues según las Relaciones Topográficas de Felipe II, en el escudo de la villa en tiempos de don Juan Manuel aparecen dos castillos –Tobarra y Sierra-

TORRE DE ONTUR *Burg*





En las Relaciones de Tomás López, del siglo XVIII, se señala que "*en un Zerro* llano, y a la extremidad de este mirando à Poniente hai una/torre elevada de argamasa de 11 palmos de gruesos sus/paredes, y en su interior unos cuartos ò calabozo mui/fortificados, y su puerta forrada con planchas de ierro/ esta bastante arruinado por las *aguas, y encontrase/destechado."*.

En la Edad Moderna su función cambio, siendo usada como pósito en un primer momento y cárcel posteriormente, uso del cual se hace eco Madoz (1847) y posteriormente Roa y Erostarbe (1894). Este último recoge el dato sobre su situación y unos hallazgos realizados en la zona, señalando que "*predomina á este una torre aunque deteriorada ya* con los tiempos, y en ella se han encon/trado, como también en dicho cerro varias monedas *antiquisi/mas*…", algo que por otra parte no es infrecuente en la zona.

Sarthou Carres (1992) recoge la descripción que efectúa el canónigo Lozano, el cual señala *"…el arco estrecho de su puerta angosta, el famosos diámetro de sus paredes,* y arcos interiores, pero ninguno de medio punto, todo esto revela de la sospecha sobre *monumento arábigo."*

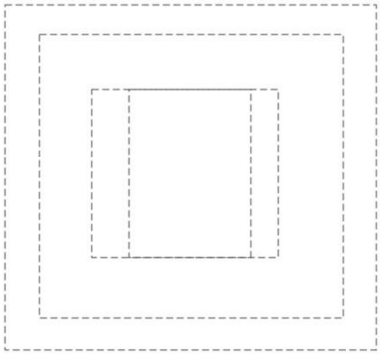

Planta Baja

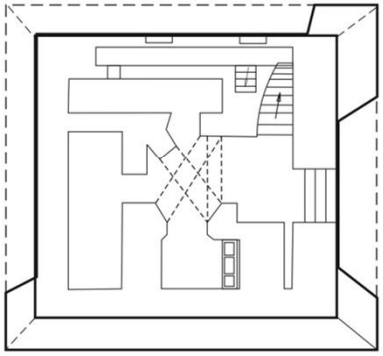

Planta Primera

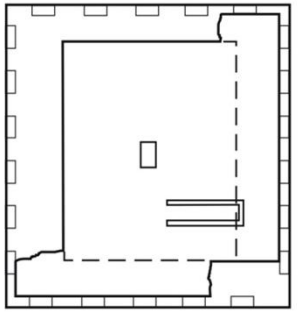

Cubierta actual

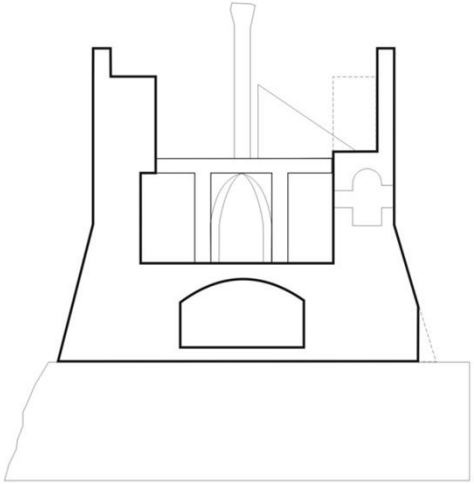

Sección Oeste-Este

Proyecto: TORR DE ONTUR			*Promotor:* Instituto de Estudios Albacetenses don Juan Manuel
Situación: ONTUR (ALBACETE)		*Arqueólogo planimetría:*	*Expediente:* 01/05-AB
Descripción: PLANTA GENERAL	*Fecha:* 11-05-05 *Plano:* 1 *Escala:* 1/200	JOSÉ LUIS SIMÓN GARCÍA	

Juan Agustín Cean-Bermudez de 1832, el *Sumario de las Antigüedades romanas que hay en España*, describe que en la población de Isso (página, 84) se *"conserva los lienzos de un castillo destrozado, que tienen de largo de norte á sur 70 varas, y 55 de oriente á poniente; cimientos de argamasa de 9 palmos (1'87 m) de ancho, trozos de cuatro torres en los ángulos,..."* .

Según esta descripción estaríamos ante un edificio de planta rectangular con torres en las esquinas de 58'51 m de lado por 45'97 m de ancho, lo cual resulta un recinto de mucha mayor envergadura de la que se le puede suponer por los restos hasta hora conservados, que serían solo uno de sus extremos.

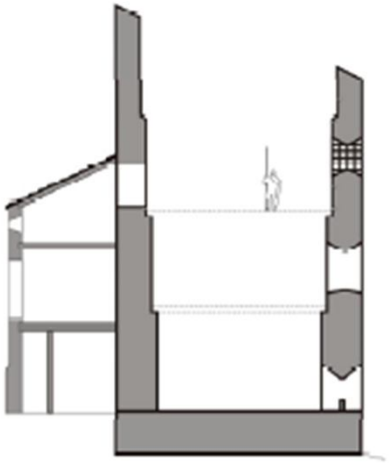

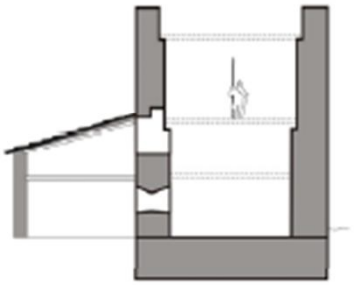

LA TORRE DE ISSO Municipio: HELLÍN DIBUJADO JOSÉ LUÍS SIMÓN GARCÍA. ESCALA: 0 15 m